東海市 ハザードマップ

地震編

津波災害警戒区域

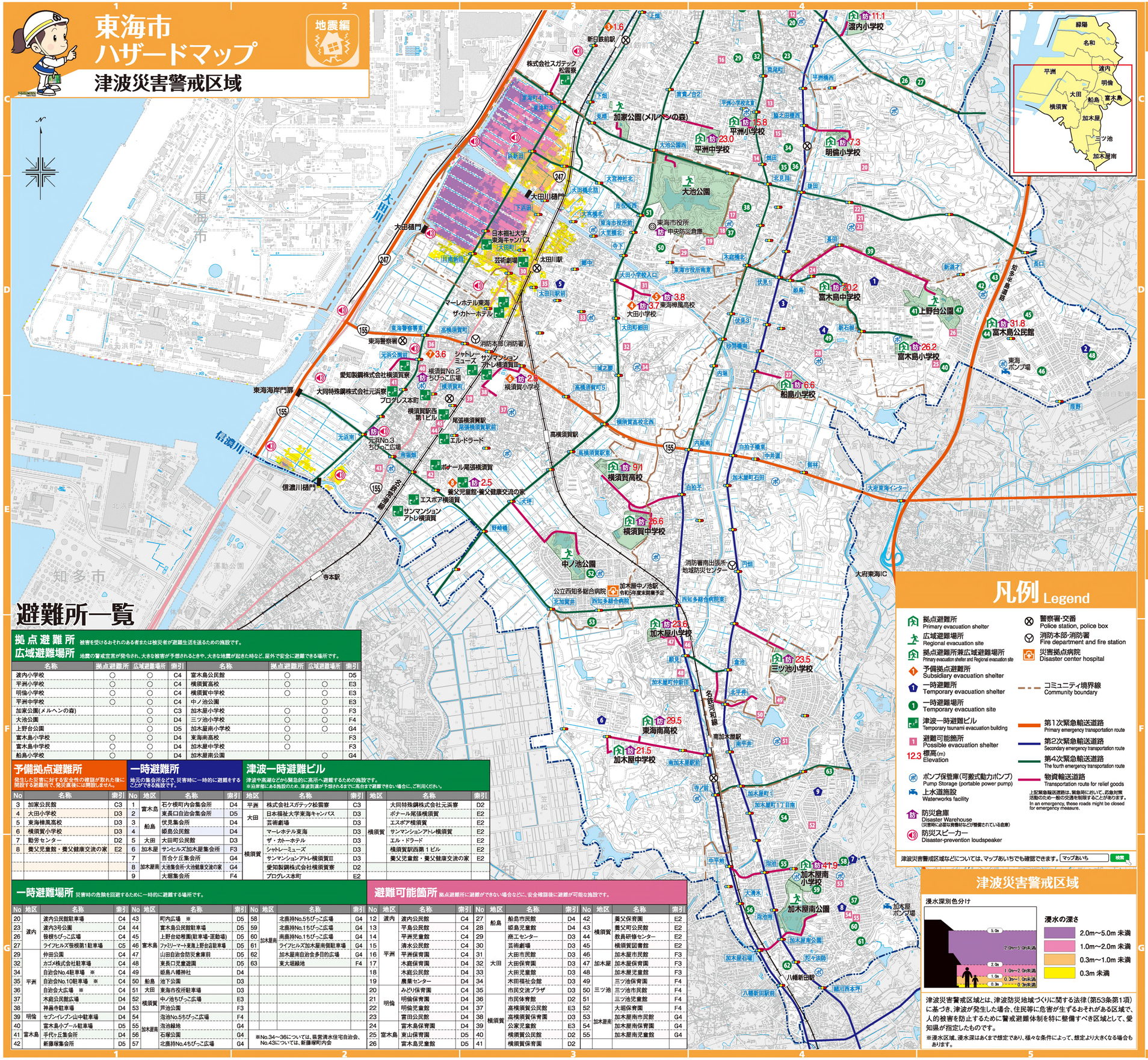

凡例 Legend

- 拠点避難所 Primary evacuation shelter
- 広域避難場所 Regional evacuation site
- 拠点避難所兼広域避難場所 Primary evacuation shelter and Regional evacuation site
- 予備拠点避難所 Subsidiary evacuation shelter
- 一時避難所 Temporary evacuation shelter
- 一時避難場所 Temporary evacuation site
- 津波一時避難ビル Temporary tsunami evacuation building
- 避難可能箇所 Possible evacuation shelter
- 12.3 標高(m) Elevation
- ポンプ保管庫(可搬式動力ポンプ) Pump Storage (portable power pump)
- 上水道施設 Waterworks facility
- 防災倉庫 Disaster Warehouse (災害時に必要な資機材などが備蓄されている倉庫)
- 防災スピーカー Disaster-prevention loudspeaker
- 警察署・交番 Police station, police box
- 消防本部・消防署 Fire department and fire station
- 災害拠点病院 Disaster center hospital
- コミュニティ境界線 Community boundary
- 第1次緊急輸送道路 Primary emergency transportation route
- 第2次緊急輸送道路 Secondary emergency transportation route
- 第4次緊急輸送道路 The fourth emergency transportation route
- 物資輸送道路 Transportation route for relief goods

上記緊急輸送道路は、緊急時において、応急対策活動のため一般の交通を制限することがあります。
In an emergency, these roads might be closed for emergency measure.

津波災害警戒区域などについては、マップあいちでも確認できます。 マップあいち 検索

避難所一覧

拠点避難所 広域避難場所

被害を受けるおそれのある者または被災者が避難生活を送るための施設です。
地震の警戒宣言が発令され、大きな被害が予想されるとき や、大きな地震が起きた時など、屋外で安全に避難できる場所です。

名称	拠点避難所	広域避難場所	索引
渡内小学校	○	○	C4
平洲小学校	○	○	C4
明倫小学校	○	○	C4
平洲中学校	○	○	C4
加家公園(メルヘンの森)		○	C3
大池公園		○	D4
上野台公園		○	D5
富木島小学校	○	○	D4
富木島中学校	○	○	D4
船島小学校	○	○	D4
富木島公民館	○	○	D5
横須賀中学校	○	○	E3
中ノ池公園		○	E3
加木屋小学校	○	○	F3
三ツ池小学校	○	○	F4
加木屋南小学校	○	○	G4
東海南高校	○	○	F3
富木島中学校	○	○	F3
船島小学校	○	○	F3

予備拠点避難所

発生した災害に対する安全性の確認が取れた後に開設する避難所で、発災直後には開設しません。

No	名称	索引
3	加家公民館	C3
4	大田小学校	D3
5	東海樟風高校	D3
6	横須賀小学校	D3
7	勤労センター	D2
8	養父児童館・養父健康交流の家	E2

一時避難所

地元の集会所などで、災害時に一時的に避難をすることができる施設です。

No	地区	名称	索引
1	富木島	石ケ根町内会集会所	D4
2		東長口自治会集会所	D5
3	船島	伏見集会所	D4
4		姫島公民館	D4
5	大田	大田町公民館	D3
6	加木屋	サンセルズ加木屋集会所	F3
7		百合ヶ丘集会所	G4
8	加木屋南	大池集会所・大池健康交流の家	G4
9		大堀集会所	F4

津波一時避難ビル

津波や高潮などから緊急的に高所へ避難するための施設です。
※沿岸部にある施設のため、津波到達が予想されるまでに高台まで避難できない場合に、ご利用ください。

地区	名称	索引
平洲	株式会社スガテック松震寮	C3
大田	日本福祉大学東海キャンパス	D3
	芸術劇場	D3
横須賀	マーレホテル東海	D3
	ザ・カトーホテル	D3
	シャトレーミューズ	D3
	サンマンションアトレ横須賀Ⅲ	D3
	愛知製鋼株式会社横須賀寮	D2
	プログレス本町	E2
横須賀	大同特殊鋼株式会社元浜寮	D2
	ボヌール尾張横須賀	E2
	エスポア横須賀	E2
	サンマンションアトレ横須賀	E2
	エルドラード	E2
	横須賀駅西第1ビル	E2
	養父児童館・養父健康交流の家	E2

一時避難場所

災害時の危険を回避するために一時的に避難する場所です。

No	地区	名称	索引
20	渡内	渡内公民館駐車場	C4
23		渡内3号公園	C4
25		牧根ちびっこ広場	C4
27		ライフヒルズ笹根第1駐車場	C5
29	平洲	伸田公園	C4
32		カゴメ株式会社駐車場	C4
34		自治会No.4駐車場 ※	C4
35		自治会No.10駐車場 ※	C4
36		自治会大広場 ※	C4
37		木庭公民館広場	D4
38		神晶寺駐車場	D4
39	明倫	セブンイレブン山中駐車場	D4
40		富木島小プール駐車場	D5
41	富木島	手代ヶ丘集会所	D4
42		新藤塚集会所	D5
43	横須賀	町内広場 ※	D5
44		富木島公民館駐車場	D5
45		横須賀小学校駐車場	D5
46	富木島	ファミリーマート東海上野台店駐車場	D5
47		山田自治会防災倉庫前	D5
48		東長口児童遊園	D5
49		姫島八幡神社	D4
50	船島	池下公園	D3
51	大田	東海市役所駐車場	D3
52	加木屋南	中ノ池ちびっこ広場	E3
53	横須賀	芦池公園	F3
54		泡池No.5ちびっこ広場	F4
55	加木屋南	泡池緑地	G4
56		北扇青井	G4
57		石塚公園	G4
58		北扇持No.4ちびっこ広場	G4
59		北扇持No.1ちびっこ広場	G4
60		南扇持No.1ちびっこ広場	G4
61		ライフヒルズ加木屋南側駐車場	G4
62		加木屋南自治会多目的広場	G4
63		東大堀緑地	F4

※No.34～36については、鳥居清水住宅自治会、No.43については、新藤塚町内会

避難可能箇所

拠点避難所に避難ができない場合など に、安全確認後に避難が可能な施設です。

No	地区	名称	索引
12	渡内	渡内公民館	C4
13		平島公民館	C4
14		平洲児童館	C4
15		清水公民館	C4
16	平洲	平洲保育園	C4
17		木庭保育園	D4
18		木庭公民館	D4
19		農業センター	D4
20	明倫	みどり保育園	C4
21		明倫保育園	D4
22		明倫児童館	D4
23		富田公民館	D4
24	富木島	富木島保育園	D4
25		東山保育園	D5
26		富木島児童館	D5
27	船島	船島市民館	D4
28		姫島児童館	D4
29		商工センター	D3
30		芸術劇場	D3
31	大田	大田市民館	D3
32		大田保育園	D4
33		大田児童館	D3
34		木田福祉会館	D3
35		市民交流プラザ	D3
36		市民体育館	D2
37		高横須賀公民館	E3
38	横須賀	高横須賀保育園	D3
39		公家児童館	E3
40		横須賀公民館	D2
41		横須賀保育園	D2
42	横須賀	養父保育園	E2
43		養父町公民館	E2
44		教員研修センター	E2
45		横須賀図書館	E2
46	加木屋	加木屋市民館	F3
47		加木屋保育園	F3
48		加木屋児童館	F3
49	三ツ池	三ツ池保育園	F4
50		三ツ池市民館	F4
51		三ツ池児童館	F4
52	飲本屋南	大堀保育園	F4
53		加木屋南市民館	G4
54		加木屋南保育園	G4
55		加木屋南児童館	G4

想定震度マップ

震度 7 / 6強 / 6弱

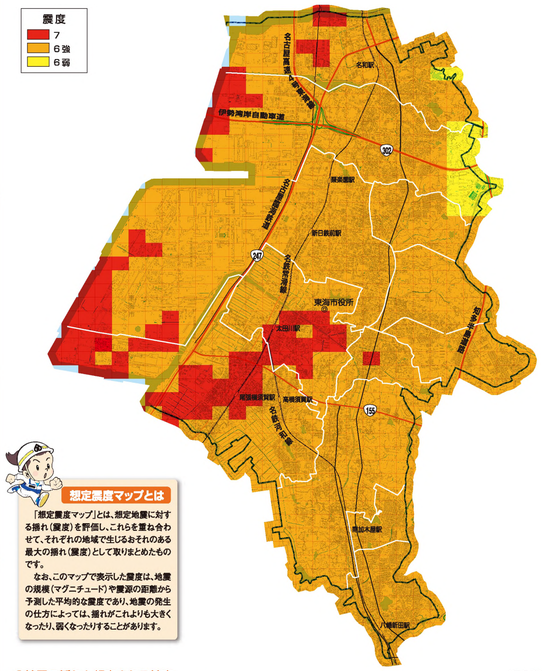

想定震度マップとは

「想定震度マップ」とは、想定地震に対する揺れ(震度)を野倒しにそれらを重ね合わせて、それぞれの地域で生じるおそれのある最大の揺れ(震度)として取りまとめたものです。
なお、このマップで表示した震度は、地震の規模(マグニチュード)や震源の距離から予測した平均的な震度であり、地震の発生の仕方によっては、揺れがこれよりも大きくなったり、弱くなったりすることがあります。

●地震の揺れと想定される被害 (気象庁資料より)

震度6弱	●立っていることが困難になる。 ●壁のタイルや窓ガラスが破損、落下することがある。 ●耐震性の低い木造住宅では、倒壊するものもある。
震度6強	●はわないと動くことができない。 ●固定していない家具のほとんどが移動、倒れるものが多くなる。 ●耐震性の高い木造住宅でも、壁などにひび割れ・亀裂がみられることがある。
震度7	●揺れにほんろうされる。 ●ほとんどの家具が移動し、飛ぶものもある。 ●耐震性の高い木造住宅でも、まれに傾くことがある。

愛知県防災会議地震部会「愛知県東海地震・東南海地震・南海地震等被害予測調査結果(理論上最大想定モデル)」

津波災害警戒区域

浸水深別色分け

浸水の深さ
- 2.0m～5.0m 未満
- 1.0m～2.0m 未満
- 0.3m～1.0m 未満
- 0.3m 未満

津波災害警戒区域とは、津波防災地域づくりに関する法律(第53条第1項)に基づき、津波が発生した場合、住民等に危害が生ずるおそれがある区域で、人的被害を防止するために警戒避難体制を特に整備すべき区域として、愛知県が指定したものです。
※浸水区域、浸水深はあくまで想定であり、様々な条件によって、想定より大きくなる場合もあります。

液状化危険度マップ

液状化危険度マップとは

「液状化危険度マップ」とは、ボーリング調査の結果などの地盤内の情報を用いて液状化被害の発生の可能性を評価したものです。

液状化とは

液状化とは、地下水位が高く、かつ、緩く堆積した砂から成る場所で起こる現象です。
液状化が発生すると、地盤から水が噴き出したり、また、それまで安定していた地盤が急に柔らかくなるため、その上に建っていた建物が沈んだり(傾いたり)、地中に埋まっていたマンホールや埋設管が浮かんできたり、地面全体が低い方へ流れていく場合もあります。

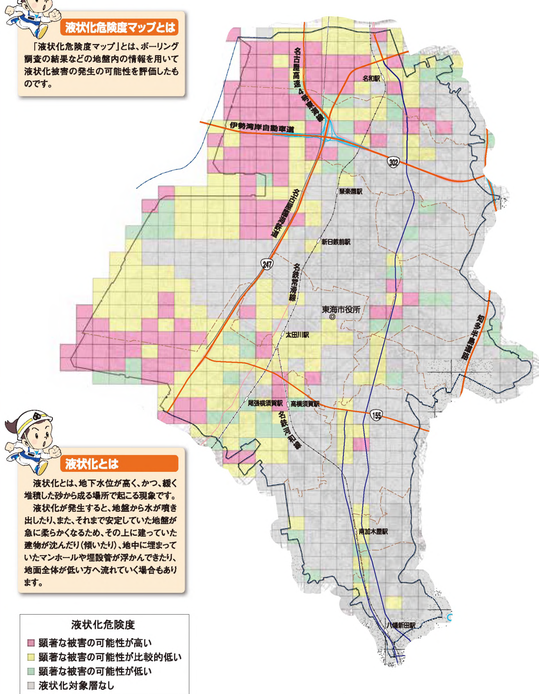

液状化危険度
- 顕著な被害の可能性が高い
- 顕著な被害の可能性が比較的低い
- 顕著な被害の可能性が低い
- 液状化対象層なし

リスクコミュニケーションを取るための液状化ハザードマップ(令和2年度 国土交通省都市局 作成)

測量法に基づく国土地理院長承認(使用) R 4JHs 546

1:15,000 0 500 1,000m

©(公)アルプス出版社 納