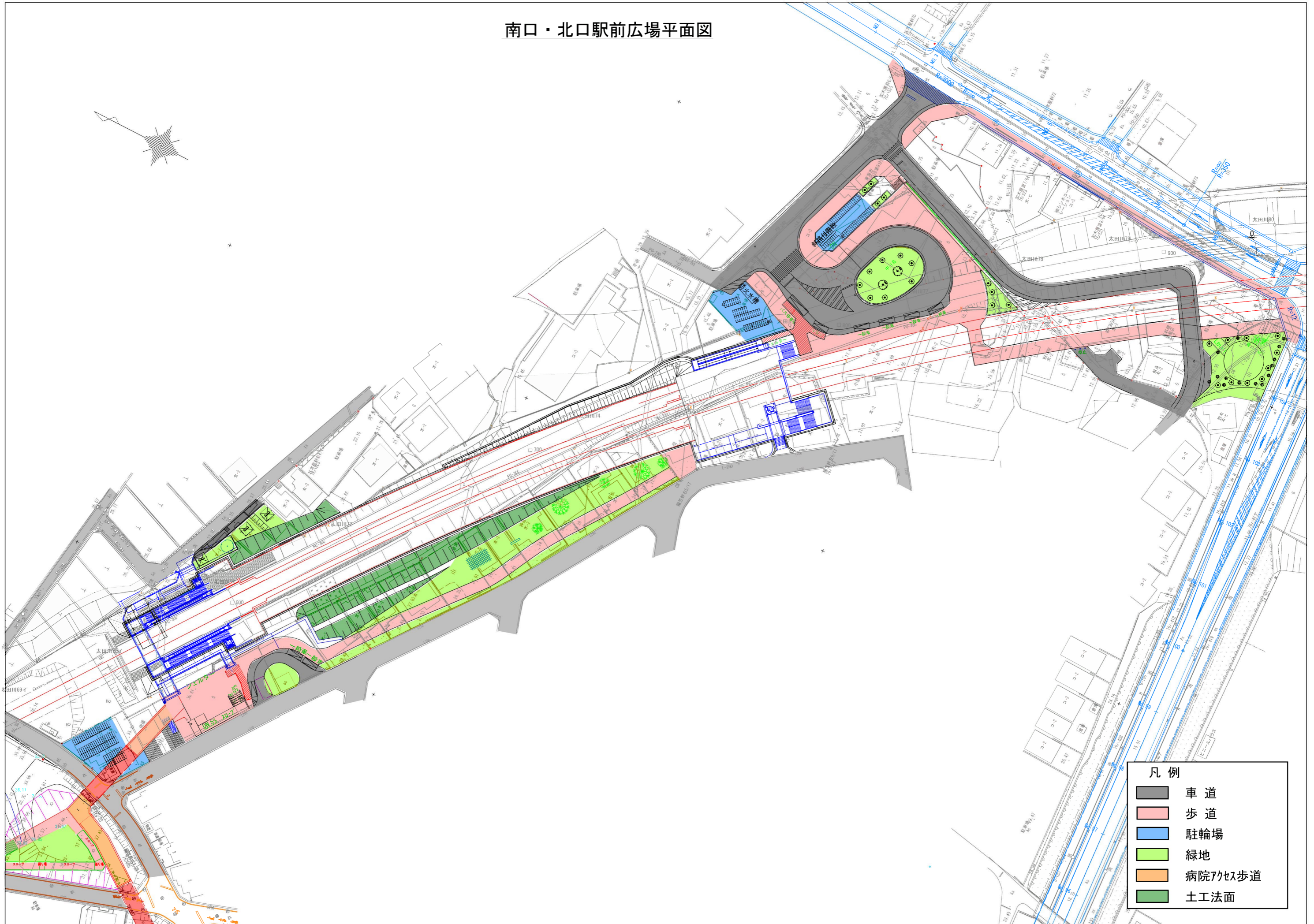


南口・北口駅前広場平面図



凡例	
	車道
	歩道
	駐輪場
	緑地
	病院への歩道
	土工法面

南口駅前広場平面図









凡例

	車道
	歩道
	駐輪場
	緑地
	病院への歩道
	土工法面

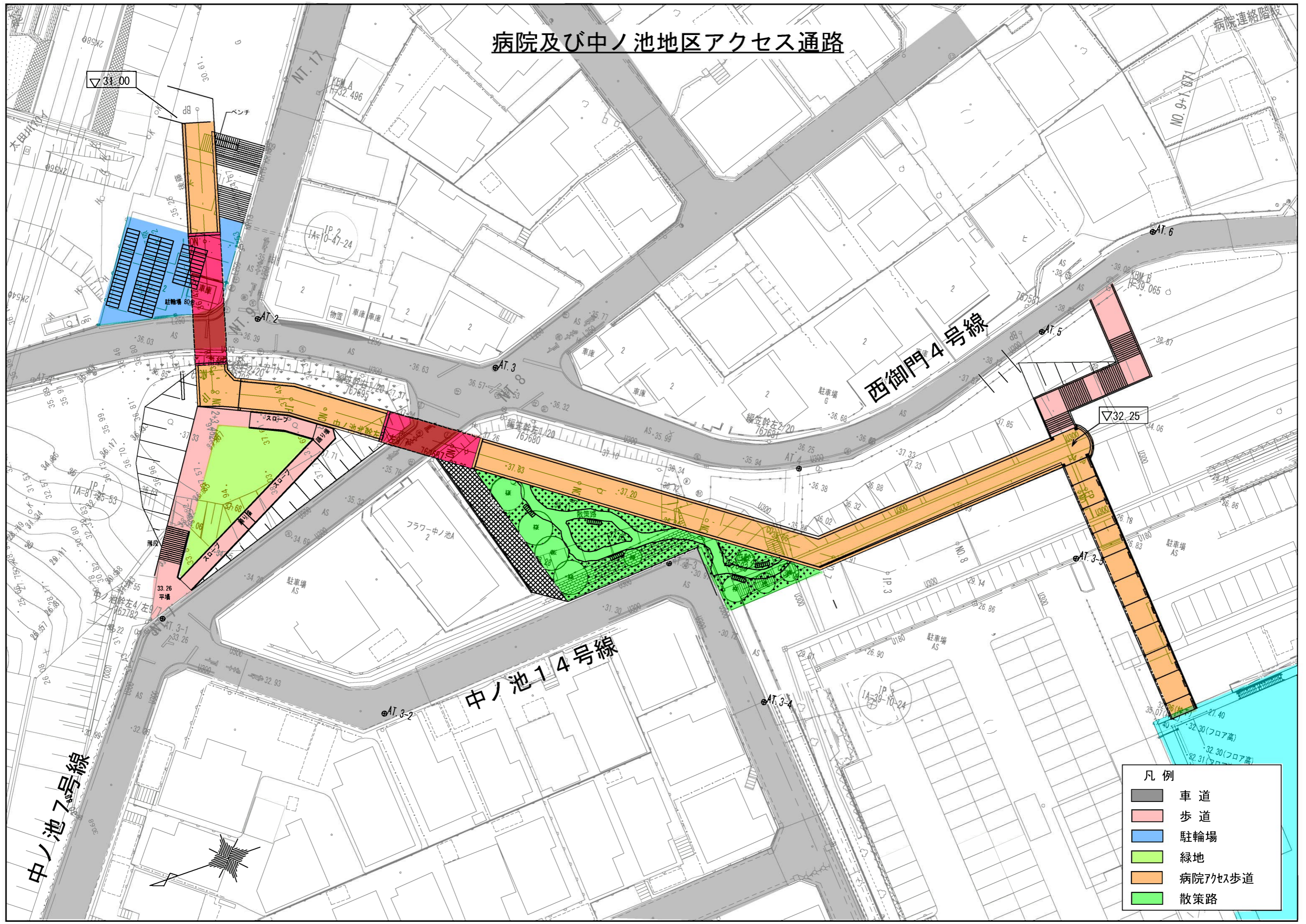
北口駅前広場平面図



凡例

	車道
	歩道
	駐輪場
	緑地
	病院への歩道
	土工法面

病院及び中ノ池地区アクセス通路



凡例

■ (Grey)	車道
■ (Pink)	歩道
■ (Blue)	駐輪場
■ (Green)	緑地
■ (Orange)	病院アクセス歩道
■ (Light Green)	散策路