



## 手作りハザードマップを活用した 大雨避難行動訓練を実施します ～みずから命を守るプログラム～

手作りハザードマップは、水害発生時に迅速かつ安全に避難行動が可能となることを目的に、水害を自らの問題ととらえ、地域住民が主体となり作成した地図です。

大田コミュニティでは令和4年度に作成した手作りハザードマップを基に、地域主体の大雨避難行動訓練を実施します。

また、作成した手作りハザードマップは、大田市民館に設置し中央町町内会の皆さんに配布をします。

※手作りハザードマップは、大田川流域の浸水対策事業の一つとして令和元年度から作成しています。過去に浸水被害があった5地区のコミュニティで順次作成し、今回で4つ目になります。令和5年度には平洲コミュニティで作成します。

### ■大雨避難行動訓練日時

令和5年（2023年）6月4日（日） 午後1時から午後5時まで

### ■場所

大田市民館（大田町）及び大田町・中央町地内

### ■参加者

大田コミュニティの地域住民（20人程度）

### ■内 容

大田コミュニティにおいて危険箇所、避難経路などを確認するまち歩きや、地域の災害リスク予測、各個人の避難行動計画となるマイタイムライン作成の訓練を行います。

### ■写真等

昨年の明倫地区の様子（左：まち歩き、右：ワークショップ）



問合せ	都市建設部土木課 担当：村山（むらやま）、佐藤（さとう）、榊原（さかきばら） 052-603-2211、0562-33-1111（内線 413, 416）
-----	---



- 凡例**
- 避難所 ..... (Green circle with white center)
  - 一時避難場所 ..... (Green circle with white center)
  - 避難可能箇所 ..... (Green square)
  - ※避難所に避難ができない場合等に安全確認後に避難が可能な施設
  - 水が早めに浸かりやすい場所 ..... (Blue oval)
  - 水が流れ込む方向 ..... (Blue arrow)
  - 雨水マンホール ..... (Red 'X' in a square)
  - 避難路 ..... (Green arrow)
  - 標高(メートル) ..... (Number)
  - その他危険箇所 ..... (Yellow diamond with exclamation mark)
  - 水路や橋等に柵がないため転落危険 ..... (Red dashed line)



**今後の課題**

<課題>

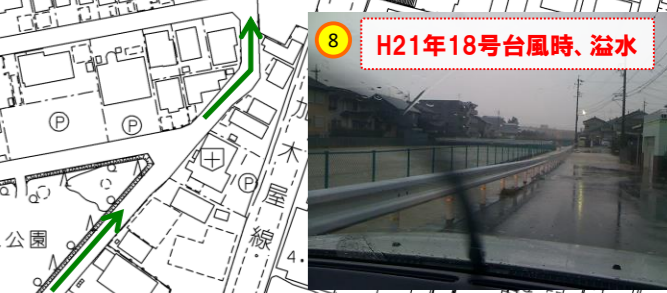
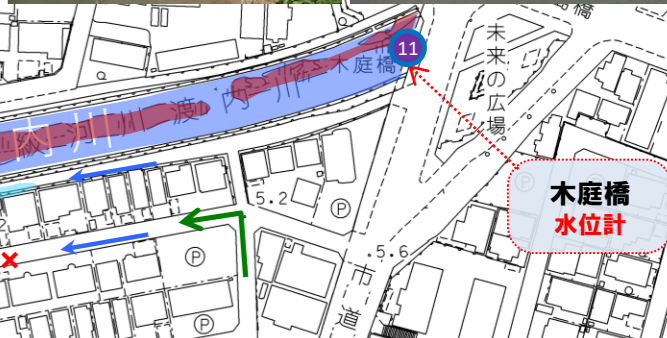
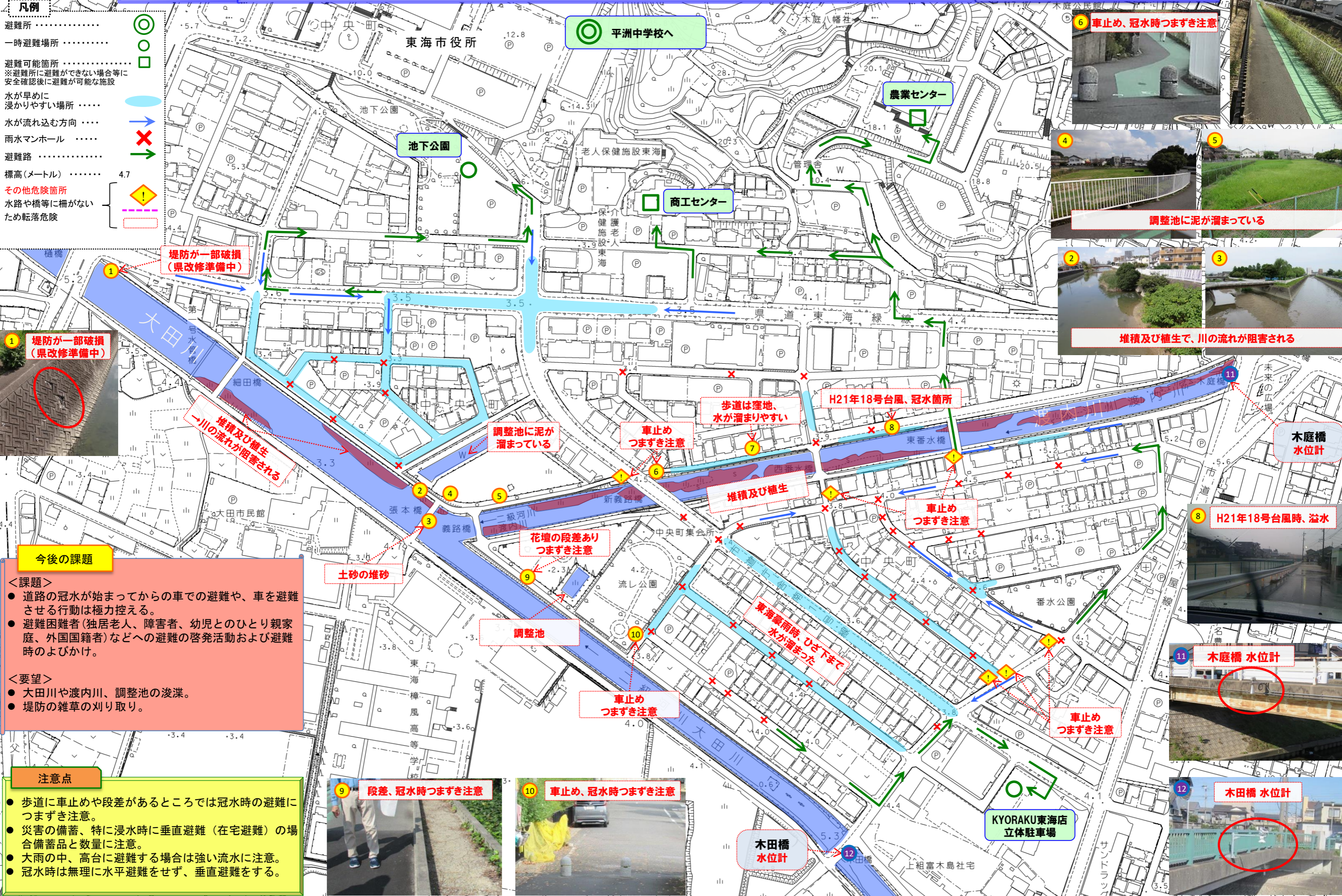
- 道路の冠水が始まってからの車での避難や、車を避難させる行動は極力控える。
- 避難困難者(独居老人、障害者、幼児とのひとり親家庭、外国国籍者)などへの避難の啓発活動および避難時のよびかけ。

<要望>

- 大田川や渡内川、調整池の浚渫。
- 堤防の雑草の刈り取り。

**注意点**

- 歩道に車止めや段差があるところでは冠水時の避難につまずき注意。
- 災害の備蓄、特に浸水時に垂直避難(在宅避難)の場合備蓄品と数量に注意。
- 大雨の中、高台に避難する場合は強い流水に注意。
- 冠水時は無理に水平避難をせず、垂直避難をする。



木田橋 水位計

KYORAKU東海店 立体駐車場

木庭橋 水位計

木庭橋 水位計

木田橋 水位計

堤防が一部破損 (県改修準備中)

堆積及び植生  
→川の流りが阻害される

調整池に泥が溜まっている

車止め つまずき注意

歩道は窪地、水が溜まりやすい

H21年18号台風、冠水箇所

堆積及び植生

車止め つまずき注意

花壇の段差あり つまずき注意

土砂の堆砂

調整池

車止め つまずき注意

東海豪雨時、ひさ下まで水が溜まった

車止め つまずき注意