東海市 ハザードマップ

津波災害警戒区域

地震編

凡例 Legend

- 拠点避難所 Primary evacuation shelter
- 広域避難場所 Regional evacuation site
- 拠点避難所兼広域避難場所 Primary evacuation shelter and Regional evacuation site
- 子備拠点避難所 Subsidiary evacuation shelter
- 一時避難所 Temporary evacuation shelter
- 一時避難場所 Temporary evacuation site
- 津波一時避難ビル Temporary tsunami evacuation building
- 避難可能箇所 Possible evacuation shelter
- 12.3 標高(m) Elevation
- ポンプ保管庫(可搬式動力ポンプ) Pump Storage (portable power pump)
- 上水道施設 Waterworks facility
- 防災倉庫 Disaster Warehouse (災害等に必要な資機材などが整備されている倉庫)
- 防災スピーカー Disaster-prevention loudspeaker
- 警察署・交番 Police station, police box
- 消防本部・消防署 Fire department and fire station
- 災害ボランティアセンター Disaster volunteer center
- 事前避難対象地域 Advance evacuation target area
- コミュニティ境界線 Community boundary
- 第1次緊急輸送道路 Primary emergency transportation route
- 第2次緊急輸送道路 Secondary emergency transportation route
- 第4次緊急輸送道路 The fourth emergency transportation route
- 物資輸送道路 Transportation route for relief goods

上記緊急輸送道路は、緊急時において、応急対策活動のため一般の交通を制限することが約束します。
In an emergency, these roads might be closed for emergency measure.

津波災害警戒区域などについては、マップあいちでも確認できます。 マップあいち 検索

津波災害警戒区域

浸水深別色分け

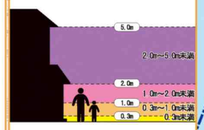

浸水の深さ
- 2.0m～5.0m 未満
- 1.0m～2.0m 未満
- 0.3m～1.0m 未満
- 0.3m 未満

津波災害警戒区域とは、津波防災地域づくりに関する法律(第53条第1項)に基づき、津波が発生した場合、住民等に危害が生ずるおそれがある区域で、人的被害を防止するために警戒避難体制を特に整備すべき区域として、愛知県が指定したものです。

※浸水区域、浸水深はあくまで想定であり、様々な条件によって、想定より大きくなる場合もあります。

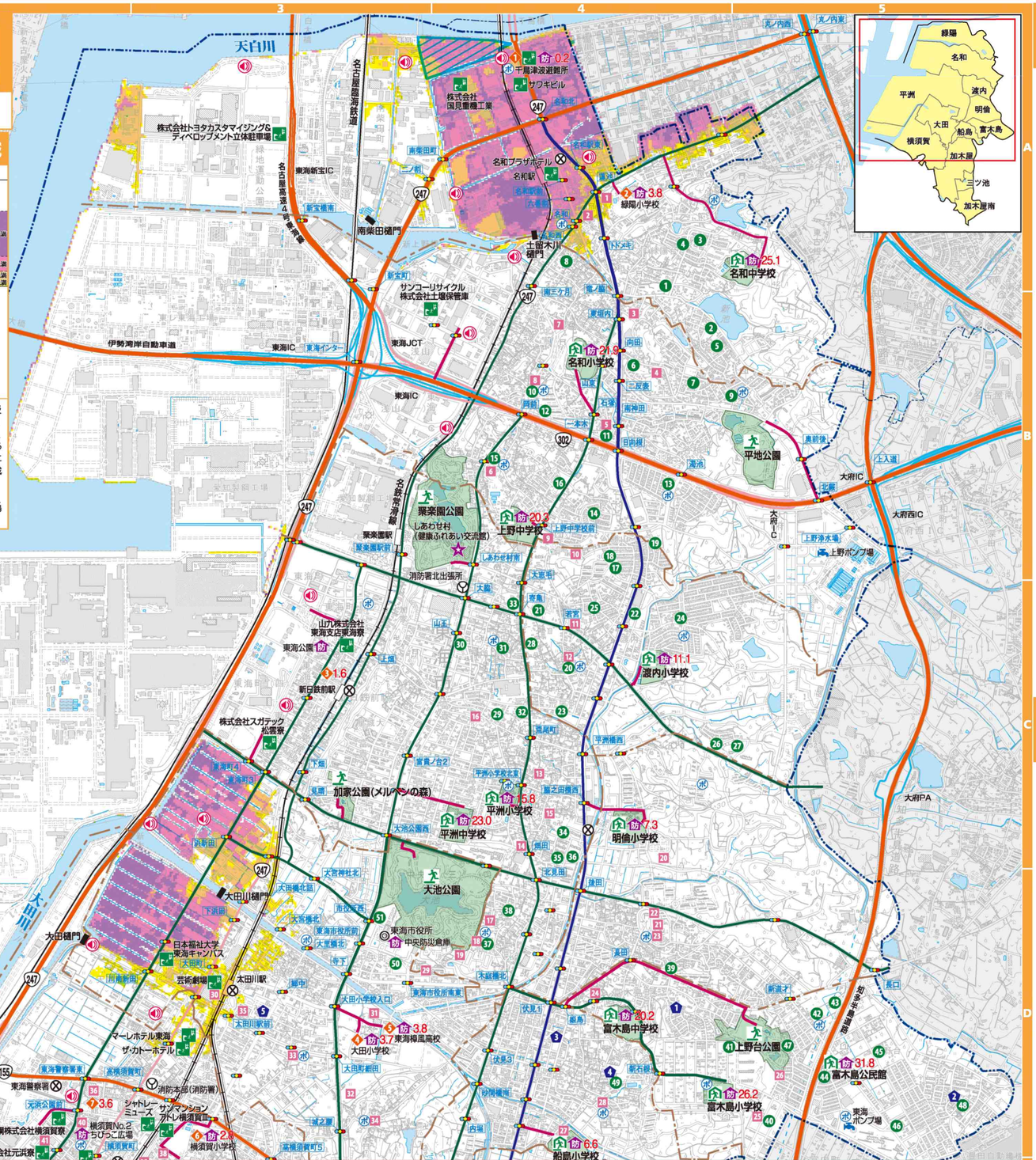

想定震度マップ

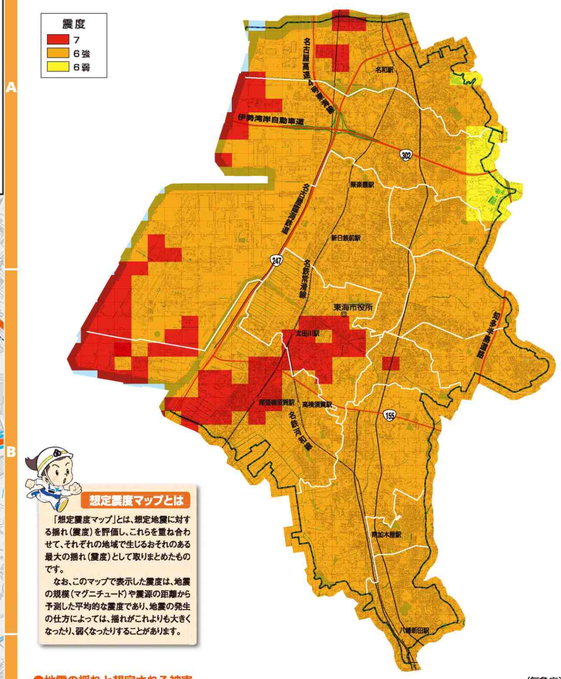

想定震度マップとは

「想定震度マップ」とは、想定地震に対する揺れ(震度)を評価し、これらを重ね合わせて、それぞれの地域で生じるおそれのある最大の揺れ(震度)として取りまとめたものです。

なお、このマップで表示した震度は、地震の規模(マグニチュード)や震源の距離から予測した平均的な震度であり、地震の発生の仕方によっては、揺れがこれよりも大きくなったり、弱くなったりすることがあります。

●地震の揺れと想定される被害

(気象庁資料より)

震度6弱	●立っていることが困難になる。 ●壁のタイルや窓ガラスが破損、落下することがある。 ●耐震性の低い木造住宅では、倒壊するものもある。
震度6強	●はわないと動くことができない。 ●固定していない家具のほとんどが移動、倒れるものが多くなる。 ●耐震性の高い木造住宅でも、壁などにひび割れ・亀裂がみられることがある。
震度7	●揺れにほんろうされる。 ●ほとんどの家具が移動し、飛ぶものもある。 ●耐震性の高い木造住宅でも、まれに傾くことがある。

愛知県防災会議地震部会「愛知県東海地震・東南海地震・南海地震等被害予測調査結果(理論上最大想定モデル)」

液状化危険度マップ

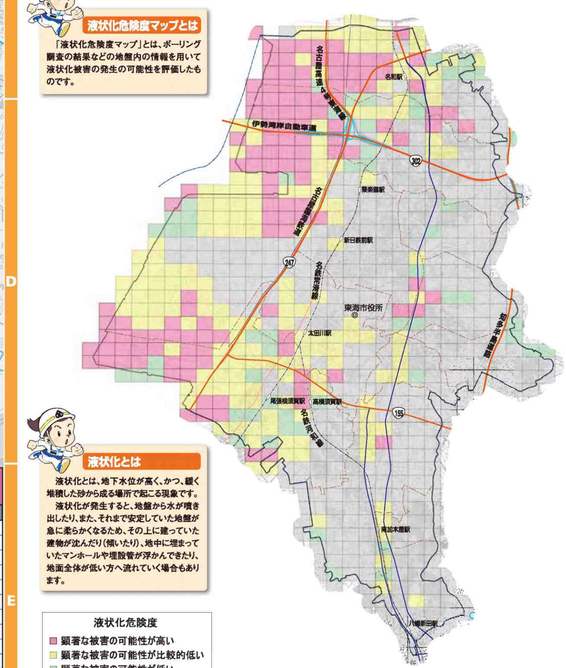

液状化危険度マップとは

「液状化危険度マップ」とは、ボーリング調査の結果などの地盤内の情報を用いて液状化被害の発生の可能性を評価したものです。

液状化とは

液状化とは、地下水位が高く、かつ、緩く堆積した砂から成る場所で起こる現象です。

液状化が発生すると、地盤から水が噴き出したり、また、それまで安定していた地盤が急に柔らかくなるため、その上に建っていた建物が沈んだり(傾いたり)、地中に埋まっていたマンホールや埋設管が浮かんできたり、地面全体が低い方へ流れていく場合もあります。

液状化危険度
- 顕著な被害の可能性が高い
- 顕著な被害の可能性が比較的低い
- 顕著な被害の可能性が低い
- 液状化対象層なし

リスクコミュニケーションを取るための液状化ハザードマップ(令和2年度 国土交通省都市局 作成)

避難所一覧

拠点避難所 広域避難場所 被害を受けるおそれのある者または被災者が避難生活を送るための施設です。
地震の警戒宣言が発令され、大きな被害が予想されるときや、大きな地震が起きた時など、最外で安全に避難できる場所です。

名称	拠点避難所	広域避難場所	索引
名和中学校	○	○	A5
名和小学校	○	○	B4
平地公園		○	B5
上野中学校	○	○	B4
猿楽園公園		○	B4
渡内小学校	○	○	C4
平洲小学校	○	○	C4
明倫小学校	○	○	C4
平洲中学校	○	○	C4
加家公園(メルヘンの森)		○	C3
大池公園		○	D4
上野台公園		○	D5
富木島小学校	○	○	D4
富木島中学校	○	○	D4
船島小学校	○	○	D4
富木島公民館		○	D5

予備拠点避難所 発生した災害に対する安全性の確認が取れた後に開設する避難所で、発災直後には開設しません。

一時避難所 地元の集会所などで、災害時に一時的に避難をすることができる施設です。

No	名称	索引	No	地区	名称	索引
1	千鳥津波避難所	A4	1	富木島	石ケ根町内会集会所	D4
2	緑陽小学校	A4	2		東長口自治会集会所	D5
3	加家公民館	C3	3	船島	伏見集会所	D4
4	大田小学校	D3	4		姫島公民館	D4
5	東海樟風高校	D3	5	大田	大田町公民館	D3
6	横須賀小学校	D3				
7	勤労センター	D2				

津波一時避難ビル 津波や高潮などから緊急的に高所へ避難するための施設です。
※沿岸部にある施設のため、津波到達が予想されるまでに高台まで避難できない場合に、ご利用ください。

地区	名称	索引	地区	名称	索引
緑陽	千鳥津波避難所	A4	横須賀	愛知製鋼株式会社横須賀寮	D2
	サワヤギビル	A4		大同特殊鋼株式会社元浜寮	D2
	株式会社国見重機工業	A4			
	名和プラザホテル	A4			
	株式会社トヨタカスタマイジング&ディベロップメント立体駐車場	A3			
名和	サンコーリサイクル株式会社土壌保管庫	B4			
平洲	山九株式会社東海支店東海寮	C3			
	株式会社スガテック松浦寮	C3			
大田	日本福祉大学東海キャンパス	D3			
	芸術劇場	D3			
横須賀	マーレホテル東海	D3			
	ザ・カトーホテル	D3			
	シャトレーミューズ	D3			
	サンマンションアトレ横須賀	D3			

一時避難場所 災害時の危険を回避するために一時的に避難する場所です。

No	地区	名称	索引	No	地区	名称	索引	No	地区	名称	索引
1	緑陽	セブンイレブン東海市名和町店駐車場	A4	16	名和	パチンコパックファロー駐車場	B4	31	平洲	山王会館駐車場	C4
2		西中張ちびっこ広場	B4	17		渡内1号公園	B4	32		カゴメ株式会社駐車場	C4
3		リビオ上名和集会場前広場	B4	18		南ケ丘町内会集会所広場	B4	33		JAあいち知多上野支店駐車場	C4
4		緑陽台ちびっこ広場	A4	19		真池ちびっこ広場	B4	34		自治会No.4駐車場 ※	C4
5		東中張ちびっこ広場	B4	20		渡内公民館駐車場	C4	35		自治会No.10駐車場 ※	C4
6		南寺田間ちびっこ広場	B4	21		フィールホームタウン駐車場	C4	36		自治会大広場 ※	C4
7		秋葉ちびっこ広場	B4	22		エディオン駐車場	C4	37		木庭公民館広場	D4
8		上名和公会堂駐車場	A4	23		渡内3号公園	C4	38		神晶寺駐車場	D4
9		新上野ヶ丘No.1ちびっこ広場	B5	24		荒尾住宅No.2ちびっこ広場	C4	39	明倫	セブンイレブン山中駐車場	D4
10		下名和公民館駐車場	B4	25		泉ちびっこ広場	C4	40		富木島小プール駐車場	D5
11		名和東児童館グラウンド	B4	26		笹模ちびっこ広場	C4	41		手代ヶ丘集会所	D4
12		名和団地グランド	B4	27		ライフヒルズ笹模第1駐車場	C5	42	富木島	新藤塚集会所	D5
13		第2上野ヶ丘児童遊園 ※	B4	28		ライオンズガーデン荒尾町北側駐車場	C4	43		町内広場 ※	D5
14		北之山ちびっこ広場	B4	29	平洲	仲田公園	C4	44		富木島公民館駐車場	D5
15		ファミリーマート東海関東山店駐車場	B4	30		神明社境内	C4	45		上野台幼稚園(駐車場・運動場)	D5

地区	名称	索引	地区	名称	索引
富木島	ファミリーマート東海上野台店駐車場	D5	緑陽	一番畑保育園	A4
	山田自治会防災倉庫前	D5		緑陽コミュニティセンター	A4
	東長口児童遊園	D5	名和	上名和公民館	B4
船島	姫島八幡神社	D4		名和東保育園	B4
大田	池下公園	D3		名和東児童館	B4
	東海市役所駐車場	D3		名和保育園	B4
				名和保育園	B4
				名和児童館	B4
				下名和公民館	B4
				上野公民館	B4
			渡内	渡内保育園	B4
				泉児童館	C4
				渡内公民館	C4
				平島公民館	C4
			平洲	平洲児童館	C4
				清水公民館	C4

※No.34～36については、県営清水住宅自治会、No.43については、新藤塚町内会

避難可能箇所 拠点避難所に避難ができない場合などに、安全確保後に避難が可能な施設です。

No	地区	名称	索引	No	地区	名称	索引	No	地区	名称	索引
1	緑陽	一番畑保育園	A4	16	平洲	平洲保育園	C4	31	横須賀	大田市民館	D3
2		緑陽コミュニティセンター	A4	17		木庭保育園	D4	32		大田保育園	D3
3	名和	上名和公民館	B4	18		木庭公民館	D4	33	大田	大田児童館	D3
4		名和東保育園	B4	19		農業センター	D4	34		木田福祉会館	D3
5		名和東児童館	B4	20	明倫	みどり保育園	C4	35		市民交流プラザ	D3
6		名和保育園	B4	21		明倫保育園	D4	36		市民体育館	D2
7		名和児童館	B4	22		明倫児童館	D4	38	横須賀	高横須賀保育園	D3
8		下名和公民館	B4	23		富田公民館	D4	40		横須賀公民館	D2
9		上野公民館	B4	24		富木島保育園	D4	41		横須賀保育園	D2
10	渡内	渡内保育園	B4	25	富木島	東山保育園	D5				
11		泉児童館	C4	26		富木島児童館	D5				
12		渡内公民館	C4	27	船島	船島市民館	D4				
13		平島公民館	C4	28		姫島児童館	D4				
14	平洲	平洲児童館	C4	29	大田	商工センター	D3				
15		清水公民館	C4	30		芸術劇場	D3				

測量法に基づく国土地理院長承認(使用) R 4JHs 546

1:15,000 0 500 1,000m

㈱アルプス出版社 納