

- 4～5 プレミアムデジタル商品券 購入・利用方法
- 6～7 防災気象情報が新しくなりました
- 8～9 7年度の市の財政状況
- 10 花壇コンクール 最優秀賞受賞者
- 11 スマホ活用術
- 12 市役所インターンシップの参加者募集
東海ハーフマラソン 2026 の協賛を募集
水道料金の基本料金免除を終了
- 13 農作物への高温対策補助を開始
20歳の集い 実行委員などの募集
- 14 戦没者の遺族へ特別弔慰金を支給
生ごみ処理機等購入費補助・キエーロの頒布
- 15 合併処理浄化槽設置の補助金を増額
資源分別収集拠点場の一時的変更
- 16 国民年金保険料の未納期間の取り扱い
市民税・県民税・森林環境税
- 17 叙勲・褒章の受章
学思行賞受賞者を表彰
優良児童生徒を顕彰
児童福祉功労者を表彰
- 18 認知症初期集中支援チーム
医療的ケア児の保育園入園相談
- 19 特定健康診査の Web 予約受付開始
公立西知多総合病院 食事負担金変更
夏休みの児童クラブ利用登録申請
総合計画に関するアンケート調査結果の公表
- 20 7年度の一部事務組合などの財政状況
- 21 まちかど掲示板
のびろ東海っ子
- 22 芸術劇場のイベント
- 23 創造の杜交流館のイベント

24～35 TOKAIInformation



とうかいスタッフ


- 1 ふるさと納税体験型返礼品のはしご車搭乗体験 (5/2)
- 2 西知多道路大田 IC の橋梁架設工事 (5/16)
- 3 エコスクール「中新田緑地で生物調査をしよう」(5/16)
- 4 パン＆スイーツマルシェ太田川 (5/16)
- 5 小学生の書いた平洲先生の習字展 (5/16～6/11)
- 6 チアダンスの全国大会で優勝した澤田 凜さん (5/18)
- 7 大池公園花しょうぶまつり (5/18～6/7)
- 8 愛知製鋼陸上競技部によるスポーツ出前授業 (富木島小学校) (5/13)
- 9 消防団災害対応競技会 (5/17)




 **世帯と人口**
5月1日現在 登録人口

人 □ 113,244人 (前月比 + 110人)
男 58,876人 (前月比 + 110人)
女 54,368人 (前月比 ± 0人)

世帯数 53,241世帯 (前月比 + 184世帯)
(寮は1人1世帯)

 **市政情報などは**
市公式 SNS で配信中



 **市の事故・犯罪・災害状況 (4月)**

交通事故	発 生	… 39件	救 急 出 場	… 387件
	死 者	… 0人	搬 送	… 349人
	負 傷 者	… 47人	犯 罪	刑法犯総件数 … 59件
火 災	建 物	… 3件	侵 入 盗	… 6件
	車 両	… 0件	自 動 車 盗	… 0件
	そ の 他	… 1件	自 転 車 盗	… 11件
			特 殊 詐 欺	… 6件

編集後記

五月雨の季節が近づき、窓越しの空模様にも少しずつ梅雨の気配を感じます。雨の訪れは、インドアな私にも季節の移ろいを教えてくれます。これから迎える長雨の時期は家に籠りがちになりますが、雨天の散歩も楽しみの一つ。雨露で輝く紫陽花に心が和み、片付けや動画鑑賞など、家に帰ってやりたいことが次々と浮かんできます。この梅雨の季節も、楽しく穏やかに過ごしていきたいものです。

東海市プレミアムデジタル商品券 購入・利用方法



デジタル商品券の購入・利用は **5/31 (日) までの事前申し込みが必要** です。
「申し込みのみ」、「お金のチャージのみ」ではデジタル商品券の付与はされません。
ご希望の方は必ず期間内に「購入」してください。

5/31 (日)	申込期限	
6/1 (月) 夕方頃	購入口数通知	順次メールで通知 (アプリ内でも確認可能)
6/1 (月) ~ 30 (火)	購入期間	PayPay アプリ内で 商品券の購入が必要です
6/1 (月) ~ 11/30 (月)	利用期間	

購入口数通知後

購入後

購入方法

購入期間 **6/30 (火) 23:59 まで**

購入には、PayPay 残高、PayPay クレジット、PayPay ポイントが利用できます。
複数口当選した場合、一度に購入する必要があり、分けて購入することはできません。

- アプリへのお金のチャージ方法
 - ・ コンビニ ATM (セブン銀行、ローソン銀行) で現金チャージ
 - ・ 銀行口座を登録して口座からチャージ



● 購入の流れ



こちらの QR コードを
読み取ると、すぐに
支払い画面へ移動できます！

🚨 ご注意を

市職員や PayPay 関係会社を装った不審な
電話やメールが確認されています。
電話・メールなどで個人情報、口座情報を
聞いたり、金銭の振り込みを要求したりする
ことはありません。
不審に感じた場合は、サポート窓口へご相
談ください。



▲市 HP



▲ PayPay
特設サイト

使えるお店

利用対象店舗を大幅に拡大！

申込状況
 申し込み 2026/04/20
 申込結果発表日 2026/06/01
 支払い 2026/06/01
 商品券の獲得 2026/06/01

対象のお店
 東海市プレミアムデジタル商品券の
対象のお店
 食事や買い物など使えるお店は盛りだくさん！
 対象のお店一覧 >

カインズ東海店
 ユニクロ 東海店
 あきんどスシロー 東海店
 百野家 247号線名和店
 ダイソー ラスパ太田川店



「地域商品券」の東海市ページで
「対象のお店一覧」を確認できます！



皆さんが普段から利用している
大手スーパー、ドラッグストア、
家電量販店、飲食チェーンなど
市内 800 店舗以上で使えます！
対象店舗は、市 HP から確認
できます！

のぼり、ポスター、
ステッカーが目印です！

事業者でのぼりの追加を
ご希望の方は
サポート窓口へ！

利用方法

利用期間 **11/30 (月) 23:59 まで** ※利用期限を迎えた商品券残高は失効となり、返金されません。

● 支払い方法

QR コードを自分で読み取る場合と、お店が読み取る場合があります。
お店によって異なりますので、各店舗でご確認ください。



▲自分で読み取る場合

▲お店が読み取る場合

支払いは、
**東海市プレミアムデジタル商品券から
優先的に使用** されます。

※アプリ内で別途設定している場合を除く

Q & A

- Q デジタル商品券の残高を知りたいときは？
 A アプリホーム画面の一番下にある「ウォレット」から
確認できます。
- ① ② ③
- Q 決済額に対してデジタル商品券の残高が
足りなかったら？
 A 残金は自動でほかの支払い方法 (PayPay 残高、
PayPay クレジット、ほかの PayPay 商品券) が
適用されます。
 ※ PayPay ポイント、現金、クレジットカード
との併用払いはできません。
 ※残高が不足する場合はチャージが必要です。



問合せ先

- PayPay コールセンター
 - ・ 市民の方 (受付時間 9:00 ~ 18:00)
 - ☎ 0120-925-510
 - ・ 加盟店の方 (24 時間受付)
 - ☎ 0120-990-640
- サポート窓口
(受付時間 9:00 ~ 16:00、最終受付 15:30、閉庁日を除く)
 【特設】市役所 1 階市民ホール (6/30 (火) まで)
 【常設】市役所 3 階企画政策課内 (10/30 (金) まで)
 ☎ 052-613-7863 0562-38-6445

5/29 から 防災気象情報が新しくなりました

大雨などによる災害の危険が迫っているとき、5段階の警戒レベルに沿って避難行動をとる必要があります。気象情報や避難情報をより分かりやすく伝えるため、5/29から防災気象情報が新しくなりました。新たに、対象災害（河川氾濫、大雨、土砂災害、高潮）ごととなり、危険警報や河川氾濫の特別警報が新設されました。



▲気象庁
特設ページ

	河川氾濫 1級河川などの 大河川の氾濫	大雨 低地の浸水や 大河川以外の氾濫	土砂災害 急傾斜地のがけ崩れや 土石流	高潮 海水面の上昇や 波の打ち上げによる浸水
警戒レベル 5相当	レベル5 氾濫特別警報	レベル5 大雨特別警報	レベル5 土砂災害特別警報	レベル5 高潮特別警報
<警戒レベル4までに危険な場所から必ず避難！>				
警戒レベル 4相当	レベル4 氾濫危険警報	レベル4 大雨危険警報	レベル4 土砂災害危険警報	レベル4 高潮危険警報
警戒レベル 3相当	レベル3 氾濫警報	レベル3 大雨警報	レベル3 土砂災害警報	レベル3 高潮警報
警戒レベル 2	レベル2 氾濫注意報	レベル2 大雨注意報	レベル2 土砂災害注意報	レベル2 高潮注意報
警戒レベル 1	早期注意情報			

なにが変わる？

警報・注意報の情報名に「レベル」がつきます

避難行動と直結するレベルがすぐ分かり、避難判断の目安が明確になります。

<例>

旧 大雨警報 ⇒ 新 レベル3大雨警報

河川の氾濫の危険度の伝え方が変わります

・従来の「洪水警報」「洪水注意報」を廃止

<例>

旧 洪水警報 ⇒ 新 レベル3氾濫警報（1級河川など）
レベル3大雨警報（中小河川など）

・河川の氾濫に関して「レベル5氾濫特別警報」が新設

「警戒レベル4相当」の情報は「危険警報」として発表します

危険な場所から避難が必要な状況であるレベル4相当の情報を「危険警報」として発表します。

<例>

旧 土砂災害警戒情報 ⇒ 新 レベル4土砂災害危険警報

線状降水帯の発生などは「気象防災速報」として発表します

<例>

旧 顕著な大雨に関する気象情報
⇒ 新 気象防災速報（線状降水帯発生）

避難のタイミングはレベルで判断！

防災気象情報が発表された際は、気象庁の防災情報サービス「キキクル」や河川の水位情報などから避難の判断をしてください。

いざという時に慌てないように、日頃から避難先や避難のタイミングについて家族で話し合っておきましょう。

レベル5 特別警報

すでに安全な避難ができず、命が危険な状況。今いる場所よりも安全な場所へ直ちに移動する。

レベル4 危険警報

危険な場所から全員避難する。

レベル3 警報

避難に時間がかかる高齢者の方などは避難する。それ以外の方でも必要に応じて避難の準備や自主避難する。

レベル2 注意報

ハザードマップなどで災害リスクを再確認し、市から発表される避難情報の把握手段を再確認する。

レベル1 早期注意情報

災害への心構えを一段高める。

速やかに
避難行動を！



©Tokai City

災害情報はこちらから入手できます



▲キキクル



▲河川監視
カメラ



▲メルマガ



▲防災X



▲市公式LINE

もしもの時のために備えよう！

夏から秋にかけては、台風が多く接近します。

被害を最小限に抑えるため、早めに準備しておきましょう。

- ・側溝を清掃して水はけを良くする、植木鉢を屋内へ移動するなどの風水害対策をする
- ・飲料水や非常食など備蓄品を確認する
- ・テレビや防災アプリなど複数の方法で情報を入手できるようにする
- ・危険箇所や避難場所、避難経路を確認する
- ・安全を確認し、早めの避難を心がける



防災ハンドブック



風水害・地震への対策や被害想定、避難所について掲載しています。マイ・タイムライン（避難行動計画表）や非常持出袋のチェックリストもご活用ください。



ハザードマップ（風水害編・地震編）



避難所・避難場所や防災関係施設、風水害・地震などの情報を掲載しています。

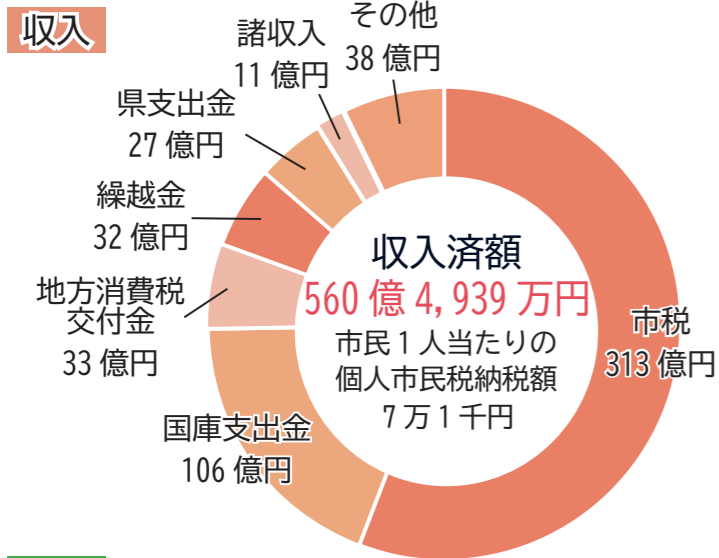


7年度の市の財政状況を公表

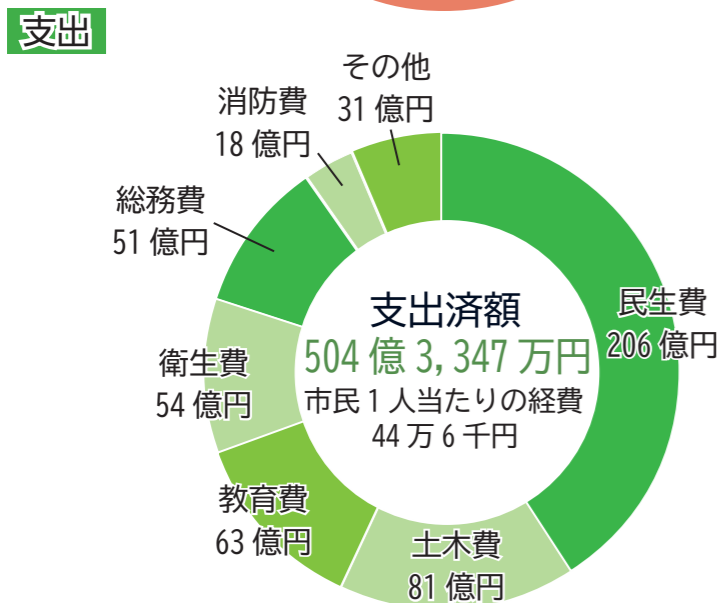
問 財政課 ☎ 052-613-7569、0562-38-6196

市では、皆さんに納めていただいた税金について、年2回財政状況を公表しています。

一般会計の状況 特別会計以外の経費を処理する会計で、市の中心になる会計(8年3月31日現在)



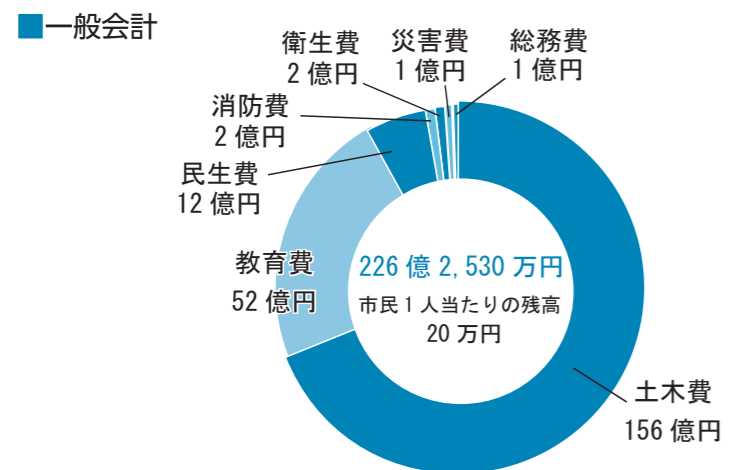
市税	個人や事業所が納めている税金
国庫支出金	特定の市の事業を行うために国から交付されたお金
地方消費税交付金	地方消費税を財源として国から交付されたお金
繰越金	前年度からの繰越金
県支出金	特定の市の事業を行うために県から交付されたお金
諸収入	預金利子や貸付金の償還金、雑入などほかの項目に当てはまらないお金
その他	使用料、負担金、地方譲与税、市債など



民生費	子どもや高齢者、身体に障がいのある方などの支援
土木費	道路や河川、公園など土木施設の整備や維持管理
教育費	小中学校や生涯学習、スポーツ振興など
衛生費	赤ちゃんや高齢者などの健康診断や環境美化、ごみ処理など
総務費	市の全般的な運営管理や交通安全・防犯対策、市民活動推進、定額減税補足給付金給付事業など
消防費	消防活動や消防団の運営、災害対策に使われたお金
その他	公債費、諸支出金、商工費、農林水産業費、議会費、労働費など

市の借金(市債)の残高(8年3月31日現在)

道路や公園など生活基盤となる施設を整備する際は、短期間で多額のお金が必要になります。そのため、国などからお金を借りて計画的な財政運営を行なっています。



一般会計	226億2,530万円
特別会計	27億3,727万円
太田川駅周辺土地区画整理事業	25億1,005万円
加木屋中部土地区画整理事業	2億2,722万円
企業会計	229億7,799万円
水道事業	1億9,831万円
下水道事業	227億7,968万円
市債合計	483億4,056万円

市有財産の状況(8年3月31日現在)

土地	2,802,571㎡
建物	326,435㎡
基金	153億1,377万円

市民1人当たりの基金残高	13万5,000円
--------------	-----------

特別会計の状況 ある特定の収入でその事業を運営していくための会計

国民健康保険事業

予算の執行状況(8年3月31日現在)

予算現額	95億916万円
収入済額	88億2,948万円
支出済額	84億93万円
うち給付費	54億8,038万円

事業の状況

一般被保険者	14,555人
--------	---------

後期高齢者医療事業

予算の執行状況(8年3月31日現在)

予算現額	21億483万円
収入済額	19億9,813万円
支出済額	19億4,711万円

事業の状況

対象者	15,548人
-----	---------

太田川駅周辺土地区画整理事業

予算の執行状況(8年3月31日現在)

予算現額	4億9,476万円
収入済額	430万円
支出済額	4億7,136万円

事業の状況

施行面積	64.3ha
進捗状況	事業進捗率 99.6%
	建物移転完了率 100.0% (719戸/719戸)

加木屋中部土地区画整理事業

予算の執行状況(8年3月31日現在)

予算現額	21億8,296万円
収入済額	7億5,166万円
支出済額	12億8,753万円

事業の状況

施行面積	11ha
進捗状況	事業進捗率 61.1%
	建物移転完了率 75.0% (18戸/24戸)

企業会計の状況 その事業の収入で支出をまかなう「独立採算方式」の会計

水道事業

7年度の使用状況

使用水量	1,168万6,992㎡
使用戸数	53,541戸
1戸当たりの年間使用水量	218㎡

7年度予算の執行状況(8年3月31日現在)

区分	予算現額	執行済額
収益的収入	24億131万円	24億5,030万円
収益的支出	24億545万円	23億6,424万円
資本的収入	7億2,970万円	5億975万円
資本的支出	18億4,860万円	10億2,119万円

下水道事業

7年度の排水状況

有収水量	895万764㎡
排水戸数	42,684戸
1戸当たりの平均有収水量	210㎡

7年度予算の執行状況(8年3月31日現在)

区分	予算現額	執行済額
収益的収入	53億6,810万円	52億3,882万円
収益的支出	53億8,277万円	53億1,264万円
資本的収入	42億1,319万円	19億7,470万円
資本的支出	58億4,382万円	37億9,206万円

7年度の事業の状況

処理区域内人口	99,208人
普及率	87.7%
水洗化人口	95,203人
水洗化率	96.0%

- 収益的収入…事業の経営によって得られる料金・使用料など
- 収益的支出…事業の経営に必要な上下水道管の維持管理費や減価償却費など
- 資本的収入…上下水道管を整備、建設するための補助金や工事負担金など
- 資本的支出…上下水道管の整備、建設に必要な工事費や借入金の返済金など

花壇コンクール 最優秀賞受賞者



▲入賞者はこちら

8年度花壇コンクール（参加総数 65 花壇）において、次の皆さんが最優秀賞を受賞されました（敬称略）。審査員の講評（一部抜粋）とともに受賞花壇を紹介します。

個人花壇の部（上級）

間瀬よし子（加木屋町）

階段状にピンク色を中心にまとめられ、花数の多さや全体のボリューム、春爛漫の装いが群を抜いていました。



個人花壇の部（一般）

初受賞 渡邊幸枝（荒尾町）

春から初夏の花がまとまりよく構成され、日なたと日陰を上手に使い分けた装飾と栽培技術に感心しました。



保育園・学校花壇の部

三ツ池小学校（加木屋町）

花がら摘みや草引きなどよく管理され、丈の高い草花を活かした立体的なデザインや配色が良かったです。



共同花壇の部（上級）

花ボラの会（高横須賀町）

自分たちで種から育てた草花が多く使われ、担当者の心遣いや努力を強く感じました。



共同花壇の部（一般）

初受賞 南加木屋台自治会（加木屋町）

余裕をもって植栽された草花が気持ち良く生育され、芝生の緑を活かした花色の配色やデザインのバランスが良かったです。



審査員

◎名古屋市みどりの協会
緑の相談員
谷澤 隆さん、梶田 靖さん

審査員講評（一部抜粋）

春の急激な気温上昇や風雨の影響により、花散りや病気の発生が目立つ中、花がら摘みがこまめに行われた花壇では見事に開花がそろっていたので、日頃の手入れが結果を左右したと思います。

草花の育て方などそれぞれ異なる花飾りに対する想いを感じられました。

花飾りをとおして人の輪が広がり、住み良いまちづくりにつながっていると感じました。

かんたん！ スマホ活用術

「東海市地図情報」

「市内の公共施設や避難所などの場所を地図で見たいな…」
そんなときには、地図情報を閲覧できる「東海市地図情報」を活用してみてください。



1 東海市地図情報にアクセスします

◆市公式 LINE からアクセス



◆下記の QR コードから直接アクセス



◀東海市地図情報

1 「暮らしの情報」タブにある「市 HP」をタップ



タップ

2 下にスクロール



3 「東海市地図情報」をタップ



タップ

2 地図情報を閲覧します

東海市地図情報が表示されます。



タップ

市が持っている情報を地図情報として見れます。

- 「ごみ・資源関係」…ごみ集積場所など
- 「選挙」…投票所など
- 「避難所・避難場所」…避難所など
- 「標高図」…市内の標高など
- 「都市計画」…用途地域など

地図情報（マップ）として見れると、イメージしやすいわ。

